

第 3 6 回 一 宮 市 民 ロ ー ド レ ー ス 大 会

- 1 主 催 一宮市教育委員会
一宮市体育協会
- 2 主 管 一宮市陸上競技協会
- 3 協 賛 日本郵便株式会社 一宮市内郵便局
- 4 日 時 平成30年2月11日(祝・日)
午前9時より(小雨, 小雪決行)
[予備日 2月12日(月)]



5 会 場 一宮市光明寺公園球技場及びその周辺(コースは裏面に印刷)


- 6 競技種目
- ① 壮年男子(40歳以上) 約2.5 km
 - ② 一般男子(高校生以上) 約2.5 km
 - ③ 一般女子(高校生以上) 約2 km
 - ④ 中学生男子 約2.5 km
 - ⑤ 中学生女子 約2 km
 - ⑥ 小学生5年生男子 約1.1 km
 - ⑦ 小学生6年生男子 約1.1 km
 - ⑧ 小学生5年生女子 約1.1 km
 - ⑨ 小学生6年生女子 約1.1 km
 - ⑩ 小学生男子継走の部(5・6年生) 約1.1 km×6人
 - ⑪ 小学生女子継走の部(5・6年生) 約1.1 km×6人

①②④は、サイクリングロードの改修工事のため、昨年度より3年間、従来の3kmのコース・距離を2.5kmに変更しています。

- 7 対 象 一宮市在住・在勤・在学の方
- 8 参 加 料 1人 200円 1チーム 1,200円
(スポーツ傷害保険料を含む)
- 9 表 彰 各種目1位から3位まで表彰します。
- 10 申し込み ・ 12月1日(金)~1月15日(月)までに参加料を添えて、一宮市教育委員会スポーツ課(一宮市庁舎4階)TEL 85-7078へ申し込みください。

なお、小中学生の部への申し込みは、各学校へ申し込みください。
スポーツ課では受け付けません。

- 11 参加上の注意 (1) ナンバーカードは、各自で1枚作成して胸に付けてください。
(タテ20cm, ヨコ27cmの白布に番号を書いてください)
・種目①, ②, ④, ⑥~⑩は黒字で
※ ③ 一般女子(高校生以上)と⑤ 中学生女子は赤字で
番号は申し込み時にお知らせします。
- (2) 大会中における傷害事故等については、応急の処置はしますが、
その後の責任は負いません。



- (3) ①~⑤に出場の方は11時までに会場におこしてください。
- (4) 壮年男子の年齢は、大会当日を基準としてください。
- (5) 申込み後、棄権されても参加料はお返しできません。
- (6) 準備運動は各自で、サブグラウンドを使用してください。
- (7) 雨天等で中止の場合は、6時45分に決定しますので下記に問合
わせください。

雨天の場合の問合せ先

一宮市役所

TEL 28-8110

市陸協事務局

TEL 76-1034

..... 切り取り線

第36回 一宮市民ロードレース大会申込書

出場種目		ナンバー カード	
ふりかな 氏名		性別	年齢
住所	〒 TEL	勤務先 (学校名・ 学年)	

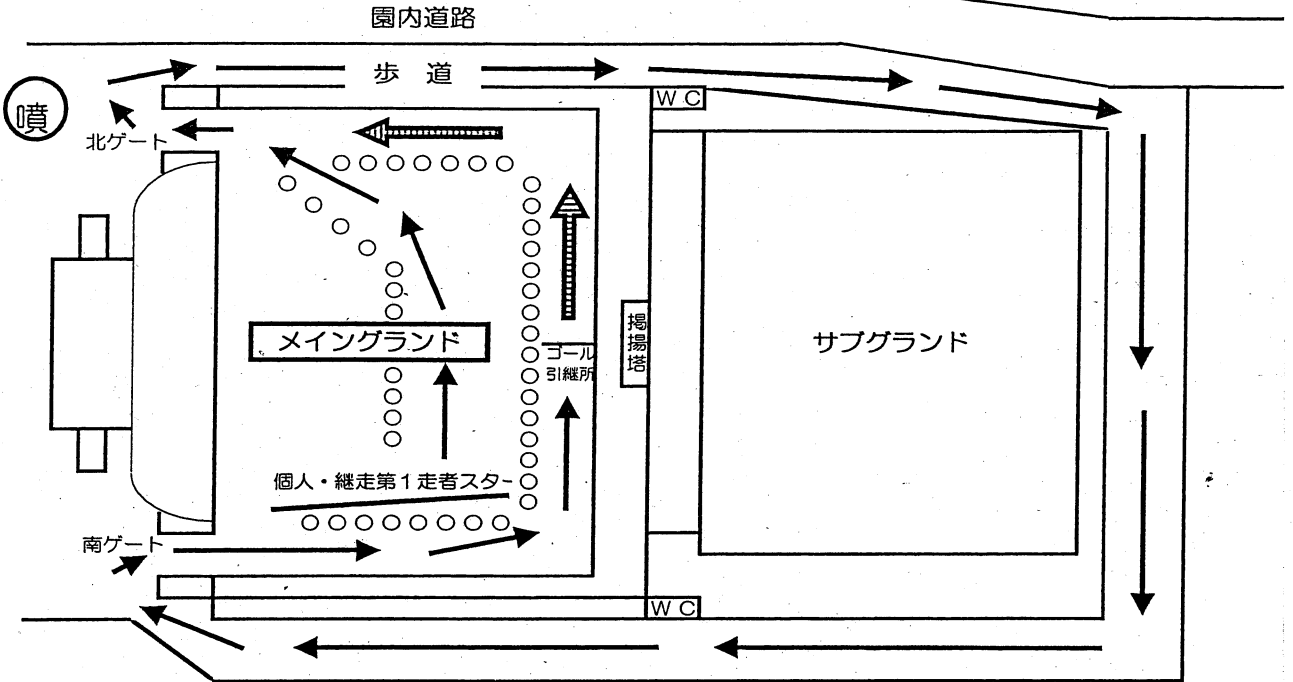
本大会に出場することに同意します

保護者名 _____

(※未成年のみ記入)

小学校の部（個人、継走） 走路案内図 光明寺公園球技場周辺

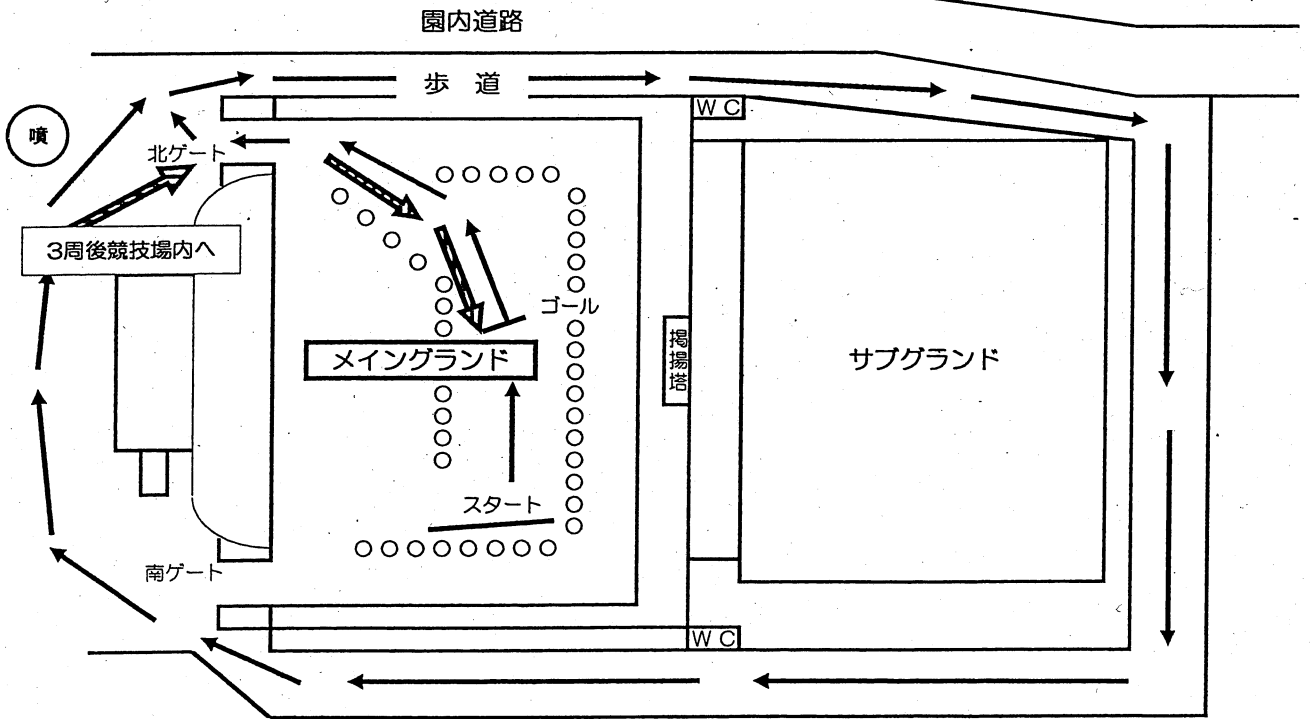
順路 → (継走の部第2走～6走者走路 →) ○ コーン



走路 ①競技場内スタート → ②北ゲート → ③球技場・サブグラウンド周辺1周 → ④南ゲート → ⑤競技場内ゴール・引継所（継走の部第2走者～6走者）

中学生男子、一般・高校男子、壮年の部（2.5km） 走路案内図 光明寺公園球技場周辺

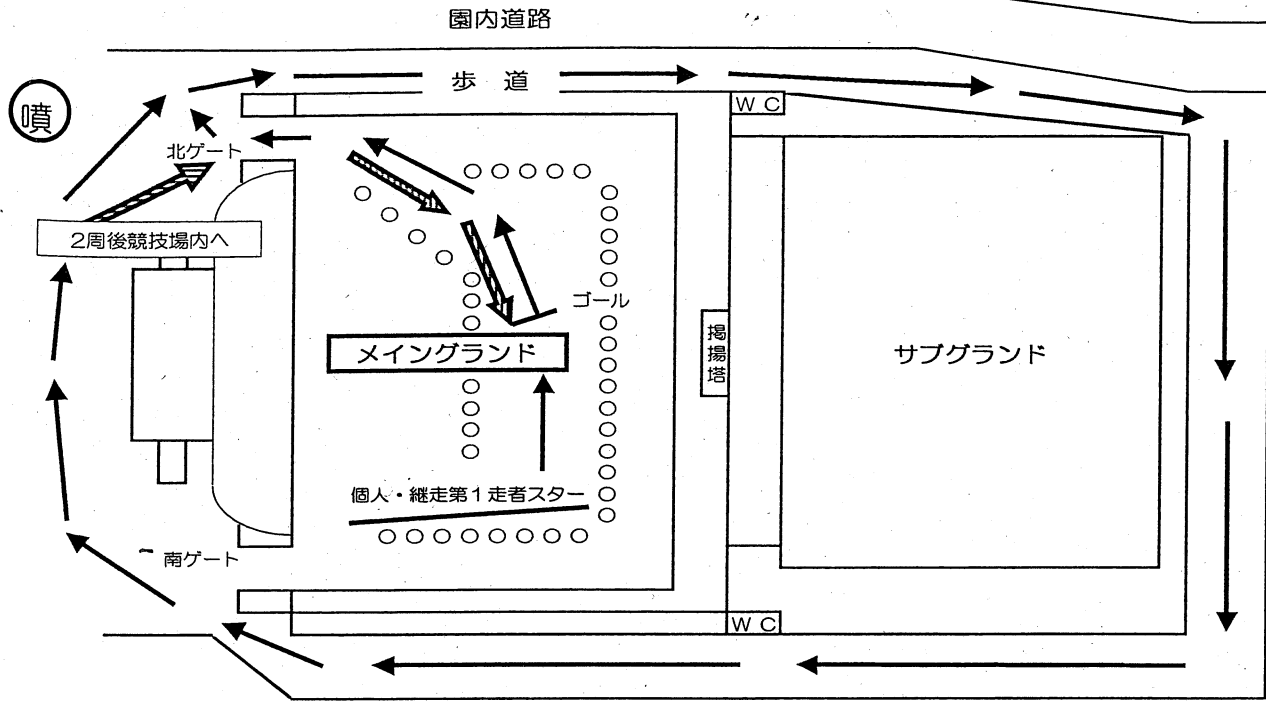
順路 → (3周後の走路 →) ○ コーン



走路 ①競技場内スタート → ②北ゲート → ③球技場・サブグラウンド周辺3周 → ④北ゲート → ⑤競技場内ゴール

一般・高校女子、中学校女子の部（2km） 走路案内図 光明寺公園球技場周辺

順路 → (2周後の走路 →) ○ コーン



走路 ①競技場内スタート → ②北ゲート → ③球技場・サブグラウンド周辺2周 → ④北ゲート → ⑤競技場内ゴール

市民ロードレース大会 光明寺球技場周辺 駐車場案内

