


第37回一宮市民ロードレース大会

- 1 主催 一宮市教育委員会
一宮市体育協会
- 2 主管 一宮市陸上競技協会
- 3 協賛 日本郵便株式会社 一宮市内郵便局
- 4 日時 平成31年2月11日(祝・月)
午前9時より(小雨, 小雪決行)
[予備日 2月17日(日)]
- 5 会場 一宮市光明寺公園球技場及びその周辺(コースは裏面に印刷)
- 6 競技種目
- | | |
|--------------------|------------|
| ① 壮年男子(40歳以上) | 約2.5 km |
| ② 一般男子(高校生以上) | 約2.5 km |
| ③ 一般女子(高校生以上) | 約2 km |
| ④ 中学生男子 | 約2.5 km |
| ⑤ 中学生女子 | 約2 km |
| ⑥ 小学生5年生男子 | 約1.1 km |
| ⑦ 小学生6年生男子 | 約1.1 km |
| ⑧ 小学生5年生女子 | 約1.1 km |
| ⑨ 小学生6年生女子 | 約1.1 km |
| ⑩ 小学生男子継走の部(5・6年生) | 約1.1 km×6人 |
| ⑪ 小学生女子継走の部(5・6年生) | 約1.1 km×6人 |



- 11 参加上の注意(1) ナンバーカードは、各自で1枚作成して胸に付けてください。
(タテ20cm, ヨコ27cmの白布に番号を書いてください)
・種目①, ②, ④, ⑥~⑩は黒字で
※ ③ 一般女子(高校生以上)と⑤ 中学生女子は赤字で
番号は申し込み時にお知らせします。
- (2) 大会中における傷害事故等については、応急の処置はしますが、その後の責任は負いません。
- (3) ①~⑤に出場の方は11時までに会場におこしください。
- (4) 壮年男子の年齢は、大会当日を基準としてください。
- (5) 申込み後、棄権されても参加料はお返しできません。
- (6) 準備運動は各自で、サブグラウンドを使用してください。
- (7) 雨天等で中止の場合は、6時45分に決定しますので下記に問い合わせください。
雨天の場合の問合せ先



一宮市役所 TEL 28-8100
市陸協事務局 TEL 76-1034

①②④は、サイクリングロードの改修工事のため、一昨年度より3年間、従来の3kmのコース・距離を2.5kmに変更しています(本年度最終)。

- 7 対象 一宮市在住・在勤・在学の方
- 8 参加料 1人 200円 1チーム 1,200円
(スポーツ傷害保険料を含む)
- 9 表彰 各種目1位から3位まで表彰します。
- 10 申し込み 12月3日(月)~1月15日(火)までに参加料を添えて、一宮市教育委員会スポーツ課(一宮市庁舎4階)TEL 85-7078へ申し込みください。

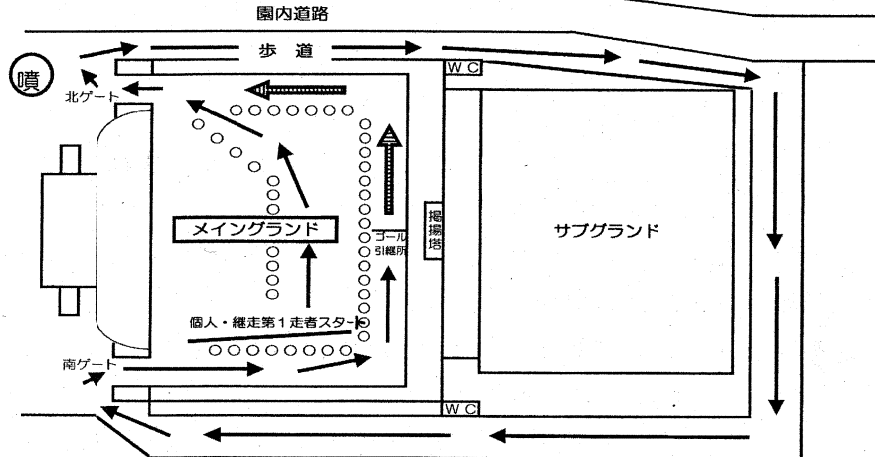
なお、小中学生の部への申込みは、各学校へ申し込みください。
スポーツ課では受けません。

第37回一宮市民ロードレース大会申込書

出場種目	ナンバーカード		
ふりがな 氏名	性別	年齢	
住所 〒 TEL	勤務先 (学校名・学年)		
本大会に出場することに同意します			
保護者名 _____			
(※未成年のみ記入)			

小学校の部（個人、継走）走路案内図 光明寺公園球技場周辺

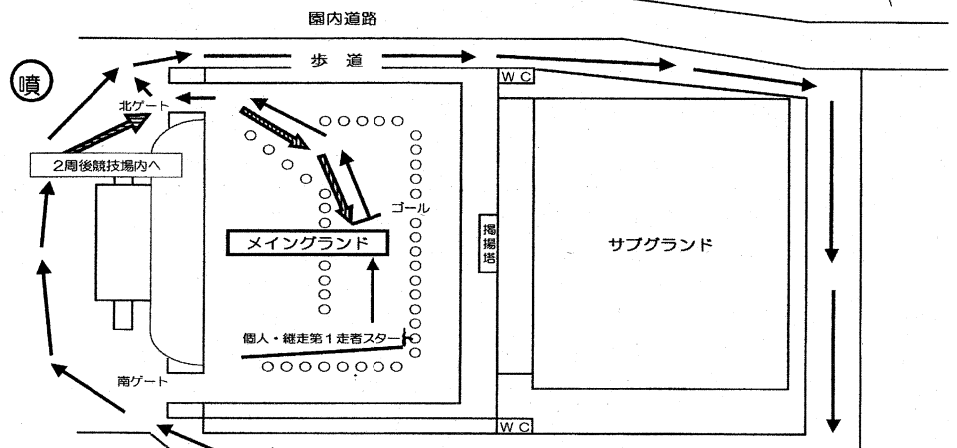
順路 →（継走の部第2走～6走者走路） ○ コーン



走路 ①競技場内スタート → ②北ゲート → ③球技場・サブグラウンド周辺1周 → ④南ゲート → ⑤競技場内ゴール・引継所（継走の部第2走者～6走者）

一般・高校女子、中学校女子の部（2km）走路案内図 光明寺公園球技場周辺

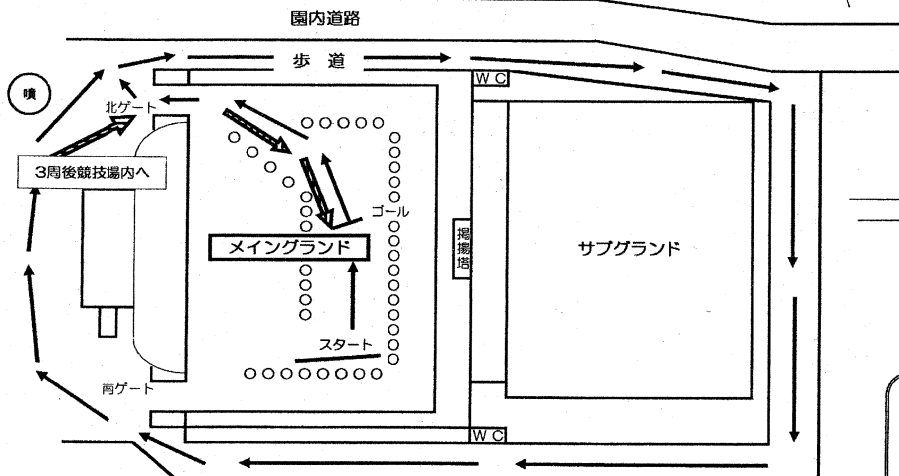
順路 →（2周後の走路） ○ コーン



走路 ①競技場内スタート → ②北ゲート → ③球技場・サブグラウンド周辺2周 → ④北ゲート → ⑤競技場内ゴール

中学生男子、一般・高校男子、壮年の部（2.5km）走路案内図 光明寺公園球技場周辺

順路 →（3周後の走路） ○ コーン



走路 ①競技場内スタート → ②北ゲート → ③球技場・サブグラウンド周辺3周 → ④北ゲート → ⑤競技場内ゴール

市民ロードレース大会 光明寺球技場周辺 駐車場案内

